

Obaveštenje

Poštovani,

Ovim putem želimo da Vas obavestimo da će autobuska stanca BAS Beograd započeti rad na novoj lokaciji na Novom Beogradu, u Bloku 42. Planiran je poslednji polazak sa BAS perona iz Železničke br.4 za 29.09.2024 u 00:50, a prvi polazak sa novih perona iz ulice Antifašističkih borbi br.46-48 za 29.09.2024 u 03:50. Poslednji dolazak na staroj lokaciji je planiran za 29.9.2024 u 00:30, a nakon toga će svi biti preusmereni na novu lokaciju. Parking za linijski i vanlinijski saobraćaj će ispratiti radno vreme otvaranja i zatvaranja polaznih i dolaznih perona, pa će i svi prevoznici 29.09.2024 nakon 00:30 biti takođe preusmereni na novu lokaciju u Bloku 42. Saglasno sa radnim vremenom parkinga, potrebno je da svi prevoznici u najkraćem vremenskom roku nakon zatvaranja sadašnjeg parkinga preusmere svoja vozila ka Bloku 42.

BAS nastavlja sa radom u novom prostoru od realizacije prvog polaska, tako da i svi naredni polasci, dolasci i usluge parkinga se očekuju na novoj lokaciji.

Zaposleni BAS-a će biti organizovani i raspoređeni tako da budu raspoloživi svim korisnicima za dobijanje pravovremenih informacija koje su neophodne za uspešnu realizaciju putovanja i održavanje prigradskog, linijskog i vanlinijskog prevoza, kao i za korišćenje dodatnih usluga parkinga.

Dežurni telefoni za informacije operativnog karaktera za prevoznike biće:

- Služba saobraćajne pripreme 011 6658 779
- Pomoćnik šefa Saobraćajno-prodajne službe 063 362 767

Kontakt adresa za informacije je bas.blok42@bas.rs

BAS je dodelio broj perona prema trenutnoj raspoloživosti koje je moguće korigovati u slučaju potrebe veće optimizacije korisnosti ili tehničkih radova na peronskom prostoru.

Na peronskom prostoru su postavljeni putokazi sa smernicama za sve korisnike.

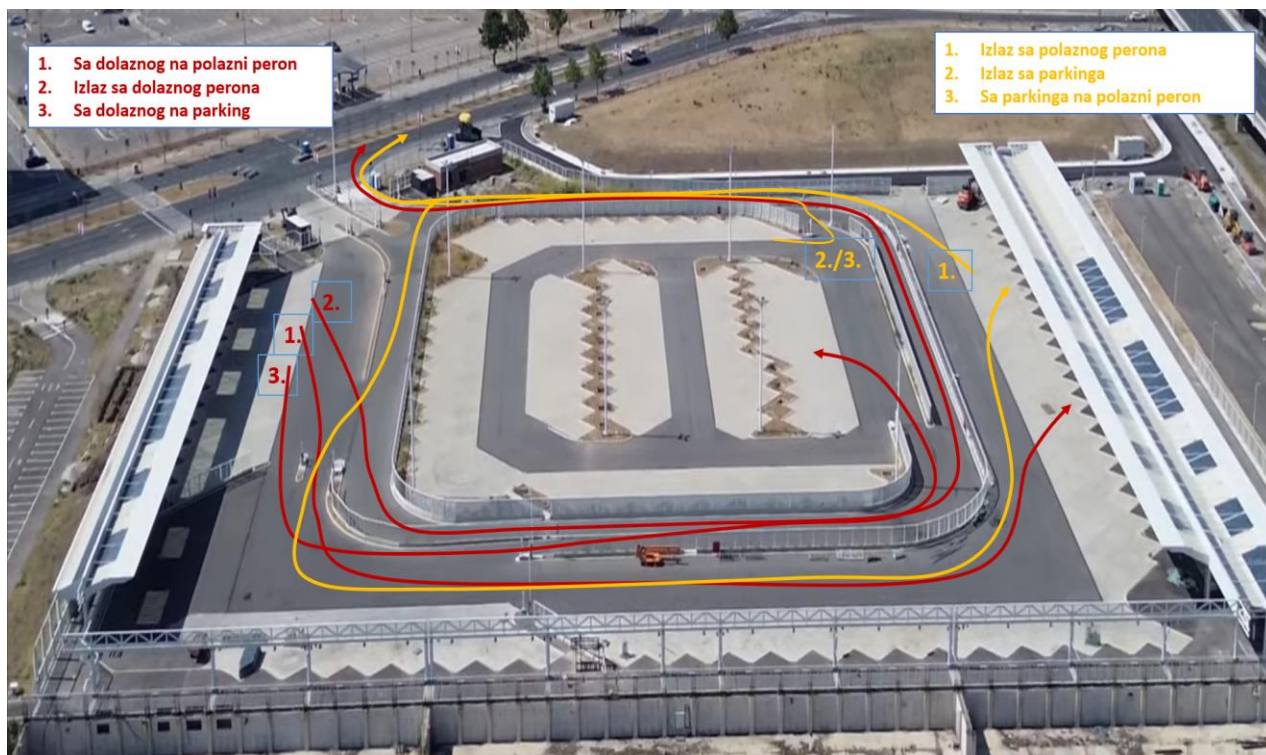
Servisne informacije za prevoznike:

Peronski prostor novog objekta je obeležen brojevima perona u luku sa desne strane na levo. Od ulazne rampe u pravcu kretanja autobusa najpre sa desne strane su raspoređeni *dolazni peroni* sa brojevima od 1 do 12. Dalje u nizu sa desne strane nakon skretanja ulevo, odnosno naspram glavnog ulaza su raspoređeni peroni za prigradski saobraćaj od 13. do 20. Posle 20. perona koji je namenjen prigradskim polascima nalazi se ograda koja fizički razdvaja kontrolisani prostor za polaske namenjene međunarodnom i međugradskom saobraćaju. Kako peroni u daljem nizu od 21. do 34. još nisu završeni (nedostaje nastrešnica koja se po projektu izgradnje deo stanične zgrade, odnosno oslanja se na nju) i stoga nisu planirani za upotrebu u naredno vreme. Svi polasci za međunarodne i međugradске linije su raspoređeni na peronima od 35. do 56, i na peronima koji su namenjeni za turističke polaske od 57. do 63. Peroni namenjeni za turističke polaske imaju poseban ulaz na autobusku stanicu, pa će i polasci na međunarodnim linijama za dalje destinacije takođe koristiti taj bočni zaseban ulaz i izlaz. Peroni 64. i 65. su pomoćni peroni.

Tok ulaska na peronski prostor:



Tok kretanja autobusa po platformi:



Tok kretanja autobusa turističkih i međunarodnih linija:




Servisne informacije za putnike:

Prostor dolaznih i prigradskih polaznih nemaju kontrolisan protok putnika, odnosno korisnika. Kontrolisani prolazi putnika su postavljeni na prelazu od prigradskih perona ka polaznim, kao i na ulazu od strane putničke zgrade. Kartomati za kupovinu karata su takođe pozicionirani na te dve lokacije.

Pored kupovine karata, stanična zgrada ima uslužne ugostiteljske objekte, menjačnicu, toalete, kao i druge objekte komercijalnog karaktera.

Tok kretanja putnika po kontrolisanom peronskom prostoru:



Nova lokacija BAS Beograda je u dinamičnom okruženju sa izuzetno dobrom povezanošću sa svim delovima grada.

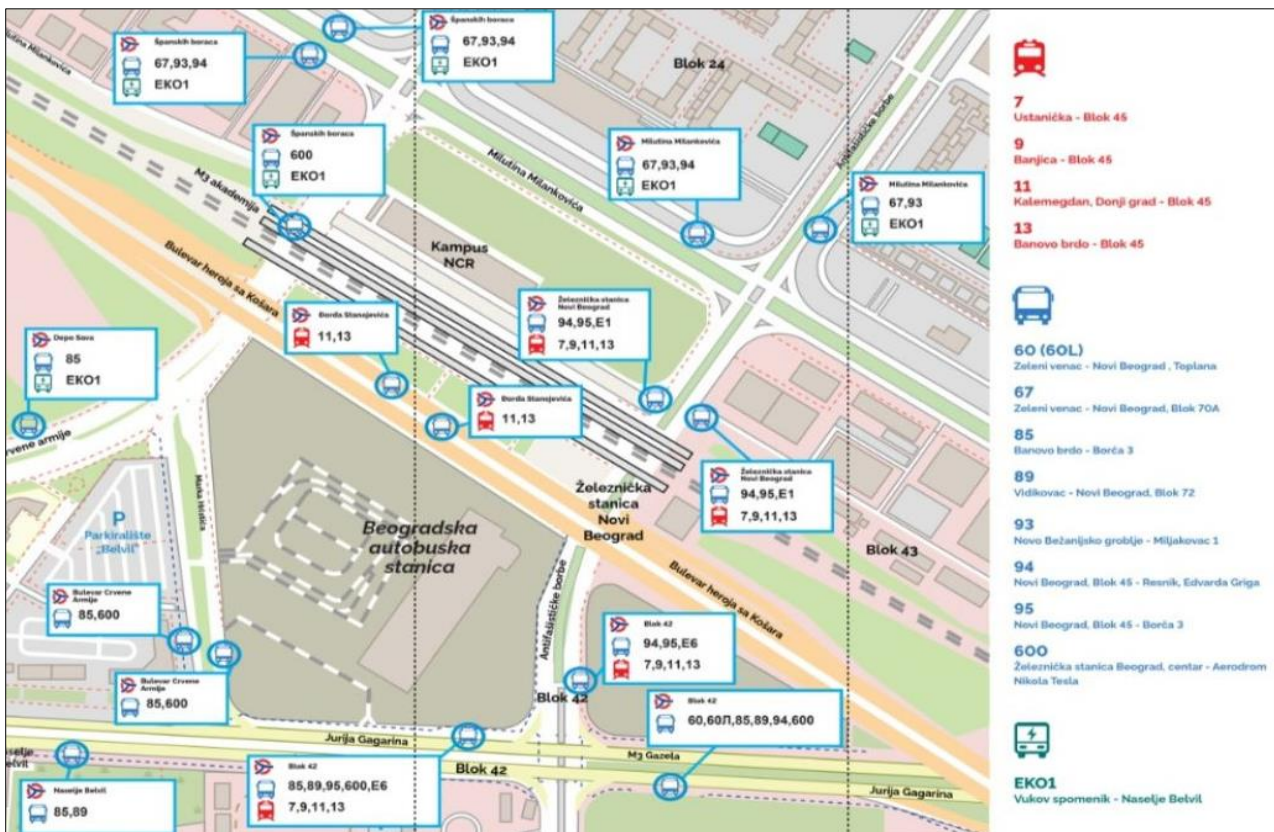
GSP stajališta za tramvajske linije su u ulicama Jurija Gagarina (ime stanice „Blok 42“) 7, 9, 13, Đorđa Stanojevića (ime stanice „Đorđe Stanojević“) 11, 12L, 13 i Antifašističke borbe (ime stanice „Blok 42“) 7, 9, 11 L, 12, 13 i tako omogućavaju povezanost korisnika sa delovima grada ka Bloku 45, ka Banovom brdu, Slaviji, Bulevaru Kraja Aleksandra, Autokomandi.

GSP stajališta za autobuske linije su u ulicama Jurija Gagarina (ime stanice „Blok 42“) 85, 89, 94, 95, 600, 860MV i E6 i Marka Hristića (ime stanice „Bulevar Crvene armije“) 85, 600 i tako omogućava povezanost korisnika sa delovima grada ka Banovom brdu (preko mosta na Adi), Bloku 72, Bloku 45, ka naseljima Borči (preko Zemuna i mosta M. Pupina i preko starog dela grada i Pančevačkog mosta), Mirijevu, Vidikovcu, Resniku, Jakovu i ka Obrenovcu.

Nedaleko od Autobuske stanice u Bloku 42 se nalaze i stajališta za 17, 18, 601...

Noćne linije su isto sastavni deo GSP mreže koja je nadomak pozicije BAS-a.

Mapa GSP linija koje saobraćaju na Bloku 42:



Povezanost BAS Beograda sa mrežom gradskog saobraćajnog prevoza i svim delovima grada je prikazana u formatu flajera. Možete ga štampati i podeliti sa putnicima, nalazi se na linku ispod.

https://drive.google.com/drive/folders/IUVusLBz4VpOLOdyYaw_-HU5ziDRyrv4F

Skeniranjem QR koda dobija se lokacija u Google Mapsu nove autobuske stanice:



Srdačno,

Beogradska autobuska stanica